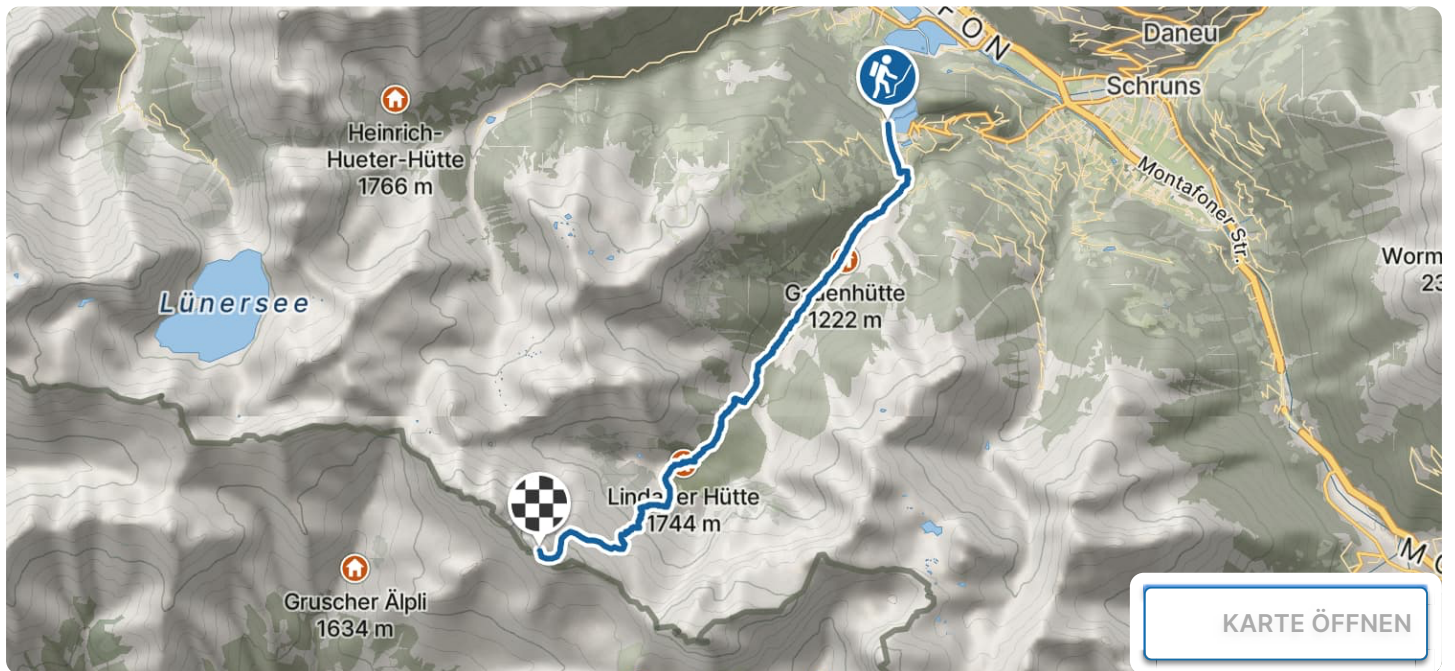


15.900 TOUREN, 1.600 HÜTTEN UND TÄGLICH NEUES AUS DEN BERGEN




Österreich Vorarlberg

Die Drei Türme

Tourdaten



Artikel zu dieser Tour



OUTDOOR-
AKTIVITÄTEN

Ein aktiver
Sommer
im Rätikon



SPORTART

Berg- und Hochtouren - Alpintour

ANSPRUCH

WS mäßig ⓘ

DAUER

6:00 h

LÄNGE

9,8 km

AUFSTIEG

1.840 hm

ABSTIEG

30 hm

MAX. HÖHE

2.799 m

Details



Beste Jahreszeit: Juli bis September



Einkehrmöglichkeit



Bergwelten Bergschule | Mein erster 3.000er

Dein erster 3.000er ruft! Im Online-Kurs lernst du alles, was du für die Hochtour wissen musst.

9 Module

Umfangreiche Videos und E-Books

Live-Sessions

Jetzt starten

Tourenbeschreibung

Eine Königstour des Montafons, eine lange Bergtour auf die Drei Türme führt von Latschau durch das Gauertal zum Wahrzeichen Vorarlbergs. Elegant und dolomitenmäßig ragen die weißlichen Türme in die Höhe in der Drusenfluhgruppe, kontrastreich zu den grünen Almwiesen des Tales im Rätikon, der Kleine Drusenturm (2.754 m), der Mittlere Turm (2.782 m) und der Große Turm (2.830 m). Mit stolzen 1800 Höhenmetern ab Latschau eine seriöse Bergunternehmung für versierte, trittsichere und konditionsstarke Berg-

+ MEHR ANZEIGEN

Fotos

Ähnliche Berg- und Hochtouren

BERG- UND HOCHTOUREN • TIROL

Marzellkamm und Similaun

ANSPRUCH

WS

LÄNGE

12,6 km

DAUER

5:30 h

BERG- UND HOCHTOUREN • TIROL

Durch das Riffeltal auf den Glockturm

ANSPRUCH

WS+

LÄNGE

9,4 km

DAUER

7:00 h

BERG- UND HOCHTOUREN • GRAUBÜNDEN

Piz Palü ab der Diavolezza

ANSPRUCH

WS+

LÄNGE

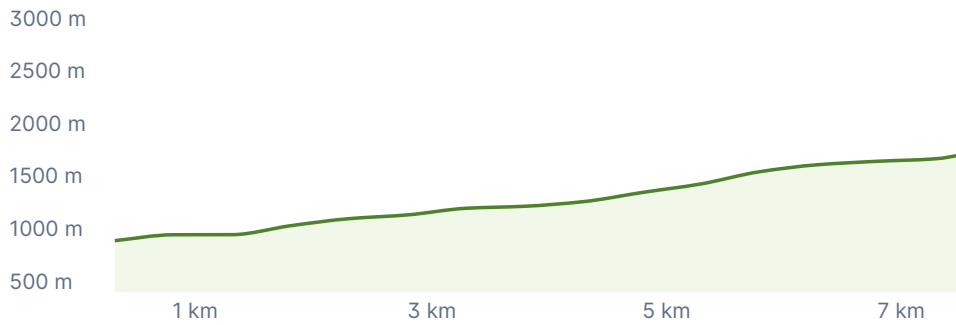
5,5 km

DAUER

4:30 h



Höhenprofil



Bergwelten-Tipp



Um auch den Kleinen Drusenturm zu erklimmen ist allerdings Kletterei notwendig und Seilsicherung empfohlen. Die ortskundigen Bergführer der Region führen einen natürlich gerne hinauf.

Anfahrt & Parken

Anfahrt

A14 Rheintal Autobahn - L188 Montafoner Straße - Bludenz - Vandans - Tschagguns - L84 Latschau.

Parkplatz

Bei der Golmerbahn in Latschau.

Öffentliche Verkehrsmittel

Bushaltestelle Golmerbahn (Buslinie 1 ab Schruns).

[→ ANFAHRT PLANEN](#)

Hütten in der Nähe

Wettervorhersage

7°

Regenschauer

Regen: 59 %

Wind: 23 km/h

Gewitter: 40 %

heute

morgen

Do

13° 3°

6° 1°

7° 3°

Unterkünfte in der Nähe